

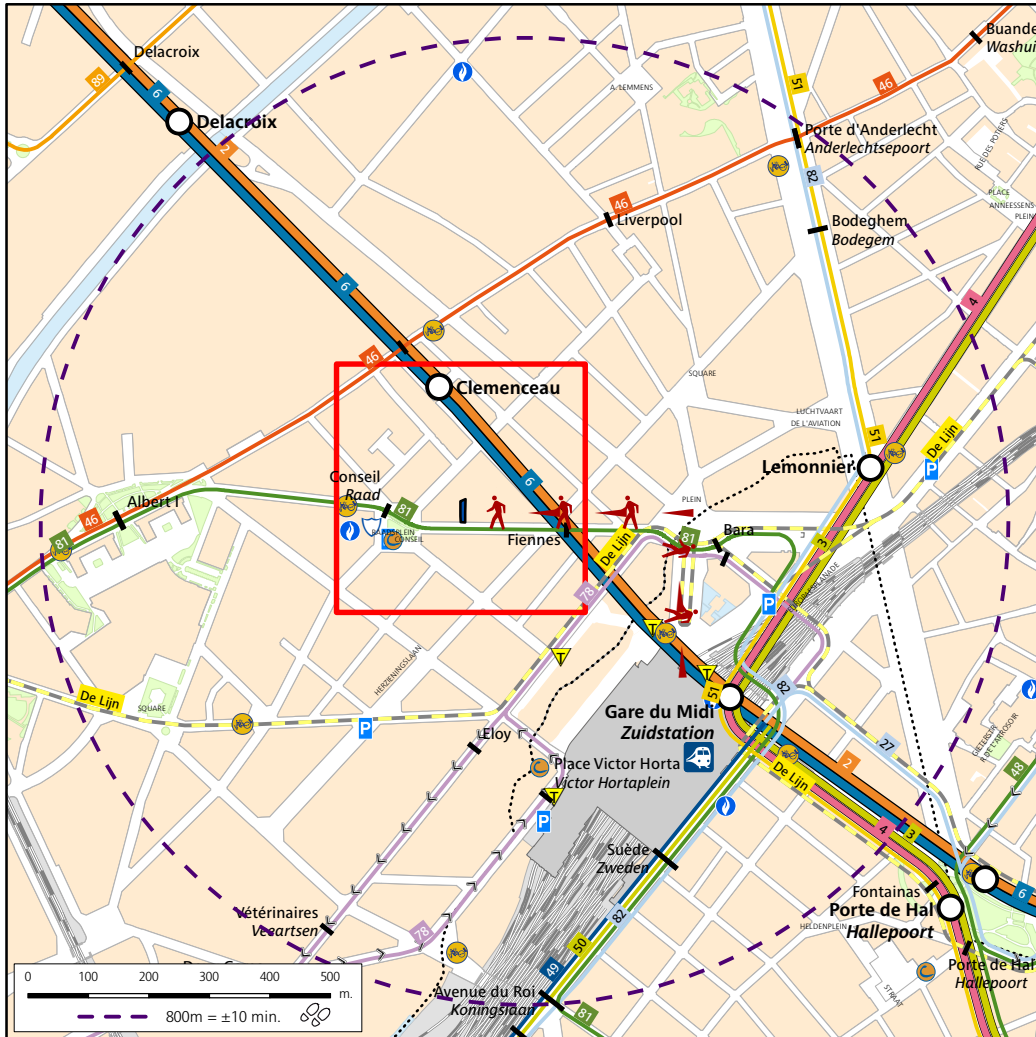
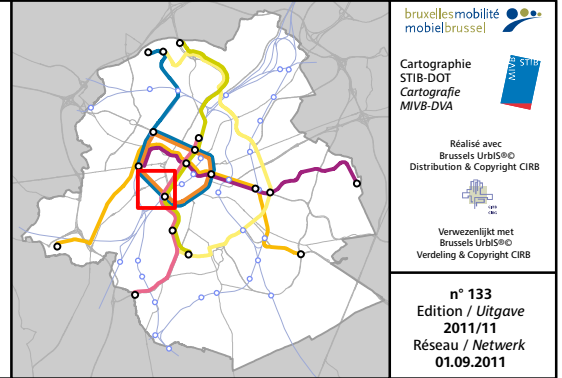
brussels conference centre  
**cafédefiennes**  
 — your sustainable hub —

Rue de Fiennes, 77  
 de Fiennesstraat, 77  
 1070 Anderlecht  
 Tel : 02 / 520 12 21  
 contact@cafedefiennes.be  
 www.cafedefiennes.be


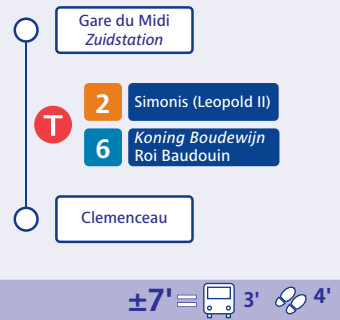
- Fiennes
- T 81
- M Clemenceau 60
- M 2 6 B 46
- M Gare du Midi / Zuidstation 100 KIDSKR 100118
- M 2 6 T 3 4 51 81 82
- B 27 49 50 78 TEC

### Légende - Legende

- ➔ Accès du bâtiment  
Toegang tot het gebouw
- ➔ A pied depuis la Gare du Midi  
Te voet vanuit Zuidstation
- ➔ Accès piétons  
Toegang voetgangers
- ➔ Accessible aux PMR  
Toegankelijk voor PBM
- P Parking vélos  
Fietsparking
- P Parking voiture  
Auto parking
- ⚠ Taxis
- M 1 Sortie de métro + numéro  
Uitgang metro + nummer
- C CAMBIO - Voiture partagée  
CAMBIO - Autodelen
- Villo ! - Vélo partagé  
Villo ! - Fietsdelen
- 👮 Commissariat de Police  
Politiecommissariaat
- 🏠 Maison communale  
Gemeentehuis



**Bruxelles-Midi  
Brussel-Zuid**




Prenez le couloir principal direction sortie 'Horta'.

Neem hoofdgang richting uitgang 'Horta'.



Avant la sortie Horta, prenez à droite la sortie 'Tour du Midi'.

Neem kort voor uitgang Horta rechts uitgang 'Zuidertoren'.



Prenez la sortie 'Tour du Midi'.

Neem uitgang 'Zuidertoren'.




Continuez tout droit en passant les arrêts de bus (Avenue Paul-Henri Spaak).

Loop rechtdoor langs de bushaltes (Paul-Henri Spaak laan).




A la fin de la rue : tournez à gauche.

Op het einde van de straat: draai links de hoek om.



Continuez et traversez la 'rue Bara': vous êtes dans la 'rue de Fiennes'.

Loop rechtdoor en steek de 'Bara straat' over: u bent in 'de Fiennesstraat'.



Fréquences / Frequenties

Lignes / Lijnen		PM	C	PS
<b>Clemenceau</b>				
M 2	Simonis (Leopold II) - Simonis (Elisabeth)	6	7'30	6
M 6	Simonis (Elisabeth) - Roi Baudouin Simonis (Elisabeth) - Koning Boudewijn	6	7'30	6
B 46	De Brouckère - Moortebeek	12	12	12
<b>Fiennes</b>				
T 81	Montgomery - Marius Renard	12	10	12
<b>Gare du Midi / Zuidstation</b>				
T 3	Esplanade - Churchill	6	7'30	6
T 4	Stalle - Gare du Nord Stalle - Noordstation	6	7'30	6
B 27	Gare du Midi - Andromède Zuidstation - Andromeda	10	15	12
B 49	Gare du Midi - Bockstael Zuidstation - Bockstael	8	10	8
B 50	Gare du Midi - Lot Station Zuidstation - Lot Station	8	20	10
T 51	Van Haelen - Heysel Van Haelen - Heizel	12	12	12
B 78	Gare du Midi - Humanité Zuidstation - Humaniteit	15	45	20
T 82	Berchem Station - Drogenbos Château Berchem Station - Drogenbos Kasteel	6	10	6
Correspondances / Aansluitingen		M 2	6	T 81

PM = Heure de pointe du matin / Ochtendspits  
C = Heure creuse / Daluren  
PS = Heure de pointe du soir / Avondspits

Attente maximum  
Maximum wachttijd

Alternatives / Alternatieven

**Parking de transit** : CERIA, Kraainem, Delta, Herrmann-Debroux, Roodebeek, Reyers  
**Payant** : Gare du Midi, place du Conseil.  
**Transit parking**: COOVI, Kraainem, Delta, Herrmann-Debroux, Roodebeek, Reyers  
**Betalend**: Zuidstation, Raadsplein.

Les ICR (Itinéraires Cyclables Régionaux)  
9 A passent à proximité du café de fiennes. Voir l'itinéraire sur le plan. Parkings vélo à la Gare de Bruxelles-Midi et place du Conseil.

De GFR (Gewestelijke FietsRoute)  
9 A  
liggen in de nabijheid van café de fiennes. Zie plan op keerzijde. Parking aan Brussel-Zuid en op het Raadsplein.

Possibilité de prendre un taxi à la gare de Bruxelles-Midi.  
Het is mogelijk een taxi te nemen aan Brussel-Zuid.

Cette fiche a été réalisée en décembre 2011.  
Les fréquences présentées sont susceptibles de subir des modifications au cours du temps.

Deze fiche werd gerealiseerd in december 2011.  
De frequenties kunnen na verloop van tijd wijzigen.